

Schinderhannes-Soonwald Radweg

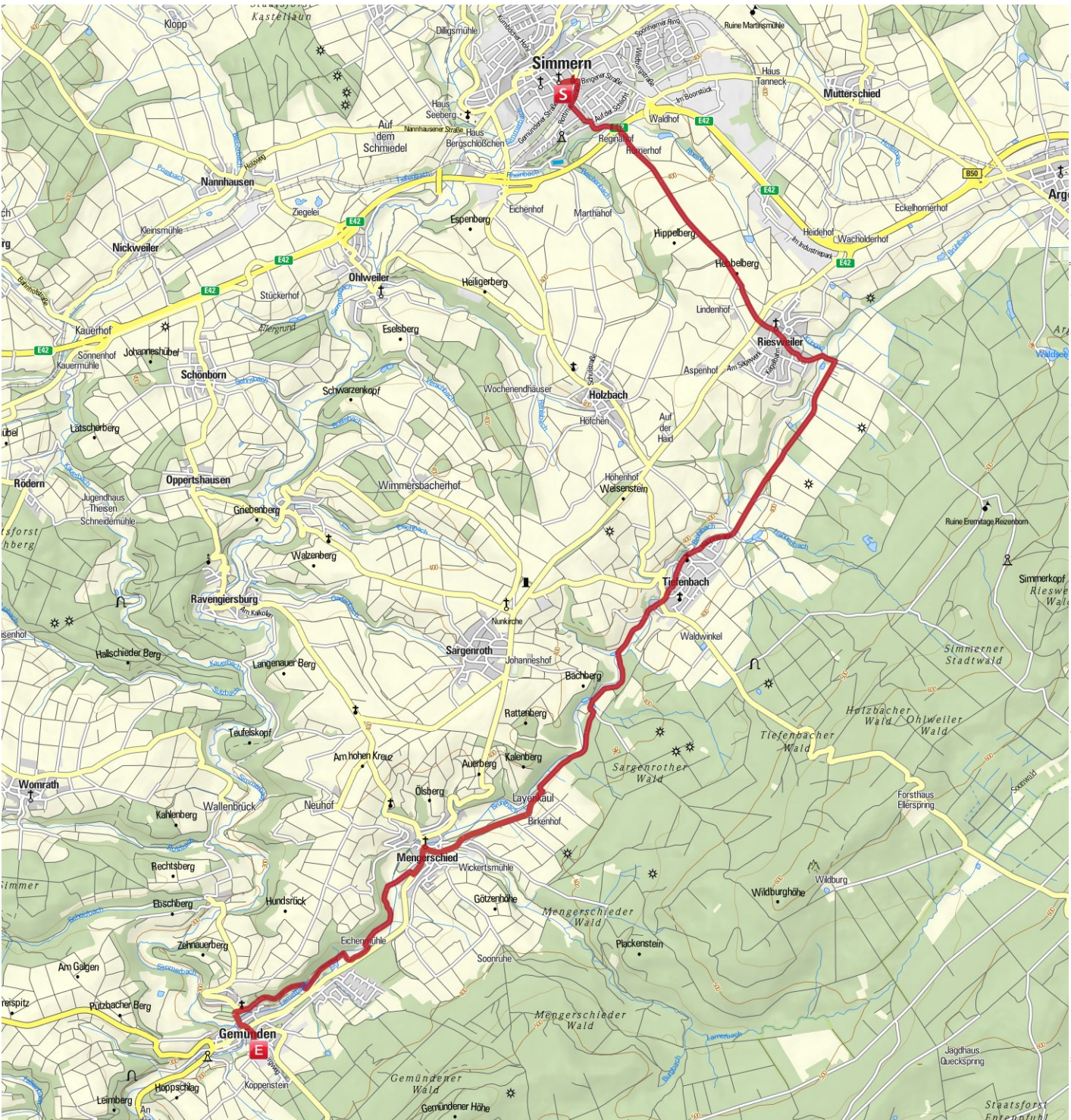


Erlebnis ★★☆☆☆☆
Landschaft ★★☆☆☆☆

Länge 15,7 km
Höhenmeter ▲ 262 m
▼ 306 m
Dauer 1:30-2:30 h

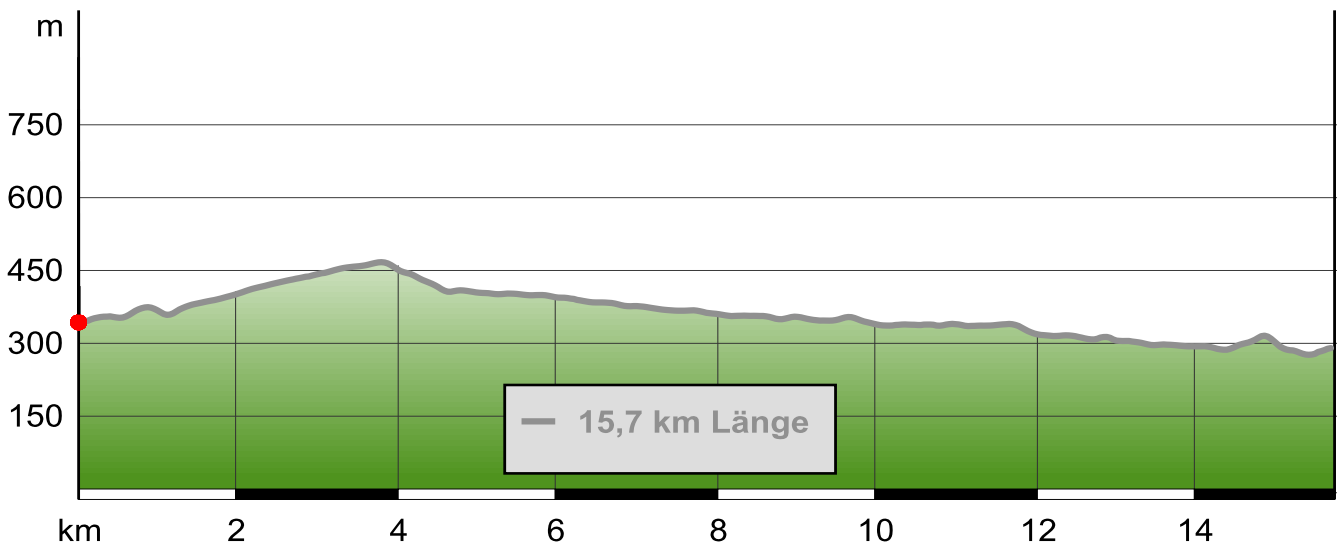
Schwierigkeit **mittel**
Kondition ★★☆☆☆☆
Technik ★★☆☆☆☆

Empfohlene Jahreszeiten **J F M A M J J A S O N D**



Kartengrundlagen: ALPSTEIN Tourismus GmbH & Co.KG, Deutschland; Geoinformationen © Vermessungsverwaltungen der Bundesländer und BKG (www.bkg.bund.de), Österreich; © 1996-2012 NAVTEQ. All rights reserved., Italien; © 1994-2012 NAVTEQ. All rights reserved., Schweiz; Geodata © swisstopo (570402735)

Schinderhannes-Soonwald Radweg



Beschreibung

Kurzbeschreibung

Der Schinderhannes-Soonwald Radweg verläuft anfangs steil durch Felder von Simmern nach Riesweiler, anschließend führt er durch ein idyllisches Wiesental parallel zum Brühl- und Lametbach über Tiefenbach, Mengerschied bis Gemünden. Der Soonwald grenzt dabei direkt südlich an den Radweg an, zahlreiche Möglichkeiten bieten geübten Radlern die Auffahrt zu den Soonwaldhöhen.

Beschreibung

Der Schinderhannes-Soonwald Radweg setzt den Schinderhannes-Radweg in Richtung Soonwald fort. Er beginnt in der Kreisstadt Simmern und endet in Gemünden an der Simmerbachbrücke.

Die 16 km lange Fortführung hat direkt hinter Simmern eine einzige längere Steigung (3 km) bis nach Riesweiler, ansonsten ist die Strecke flach und nach Gemünden hin leicht abfallend. Der Radweg ist vollständig asphaltiert und ohne Autoverkehr.

Der Radweg verläuft im wesentlichen in der Nähe der Trasse der 1963 stillgelegten Bahnstrecke von Simmern nach Gemünden. Auf einigen Abschnitten konnte der Schinderhannes-Soonwald Radweg nicht auf der ehemaligen Bahntrasse realisiert werden, da wesentliche Teile der Strecke schon abgebaut sind und anderweitig genutzt werden. Er wurde 2003 fertiggestellt und für Radfahrer und Spaziergänger freigegeben.

Startpunkt der Tour

Simmern Hsr.

Wegbeschreibung

Von Simmern nach Gemünden schlängelt sich der

Schinderhannes-Soonwald-Radweg am Fuß des Soonwaldes durch idyllische Wiesen. Zu Beginn führt uns eine Steigung direkt hinauf nach Riesweiler. Die herrliche Lage des Orts am Soonwaldrand inspirierte schon den Regisseur Edgar Reitz. In seiner HEIMAT 3 wurden hier einige Szenen gedreht: Im Wiesental lag die Landebahn von Ernst Simon, am Ortsrand die Villen von Anton und Hartmut Simon. Auf der Anhöhe wurde die Friedenskette inszeniert und auf dem nahen Sportplatz fand das Fussballspiel Schabbach gegen Bad Kreuznach statt.

Wir radeln zunächst entlang des Baches nach Tiefenbach und weiter entlang herrlicher ruhiger Wege. Auf der Strecke bietet sich uns ein Querschnitt durch alle Facetten der reizvollen Hunsrücklandschaft. Nach dem Ort Mengerschied rollen wir leicht nach Gemünden, vorbei am Freibad und dem jüdischen Friedhof.

Tipp des Autors

Von Tiefenbach aus sollten Sie einen Abstecher Richtung Sargenroth zur Nunkirche (2km) machen. Diese frühere Wallfahrtskirche steht im Schatten alter Linden und Kastanien und bietet einen malerischen Anblick. Vom mittelalterlichen Kirchenbau ist noch der Turm erhalten. Das Kirchenschiff wurde 1745 neu errichtet. Im Untergeschoss des Turmes sind Wand- und Gewölbemalereien aus der 2. Hälfte des 13. Jahrhunderts erhalten. Sie zeigen den thronenden Christus, umgeben von den vier Evangelisten, den Zug der Seligen und Verdammten. An der Nunkirche, auf dem Rochusplatz, wurden seit dem Mittelalter unter freiem Himmel die Gerichte des Klosters Ravengiersburg gehalten. Der jeweils am ersten Dienstag im September gehaltene Nunkircher Markt kann auf eine Jahrhunderte alte Tradition zurückschauen und ist bis zur Gegenwart ein beliebtes Volksfest geblieben.

Schinderhannes-Soonwald Radweg

Nahe der Nunkirche steht der ebenfalls sehenswerte Bismarckturm.

Ausrüstung

Die Strecke ist für jedermann geeignet, auch für Familien mit Kindern. Das Teilstück zwischen Riesweiler und Mengerschied eignet sich gut für Skater.

Karte/Karten

Radtourenkarte Rhein Hunsrück 1:75000 Galli-Verlag ISBN 978-3-931944-93-3 Hunsrück Rad Aktiv Routen
Übersichtskarte 1:200000 und Tourenblätter 1:75000
mapsolutions GmbH ISBN 3-935806-12-4

Anfahrt

B 50

Parken

Simmern Bahnhof oder Parkplatz direkt am Schinderhannes-Radweg

Öffentliche Verkehrsmittel

Regioradler Hunsrück (Linie 250) Infos unter www.rhb-bus.de

Weitere Infos / Links

Hunsrück-Touristik GmbH, Gebäude 663, 55483 Hahn-Flughafen

Tel. 06543 507700, www.hunsruecktouristik.de






Anregungen, Auffälligkeiten oder Mängel? Kontaktieren Sie per Mail: radwege@lbm.rlp.de

www.radwanderland.de (verantwortlich für Infrastruktur und Wegebeschreibung)

Zielpunkt der Tour

Gemünden

Eigenschaften

-  Etappentour
-  aussichtsreich
-  mit Einkehrmöglichkeit
-  familiengerecht, Kinder
-  kulturell / historisch

Autor und Quelle

Autor	Hunsrück-Touristik GmbH
erstellt	29.06.2011
geändert	21.05.2012
Quelle	Hunsrück-Touristik GmbH

<http://www.hunsruecktouristik.de/>



Bilder



EFRE

Autor Jörn Winkhaus

Quelle Hunsrück-Touristik GmbH



Hunsrückdom in Ravengiersburg

Autor Iris Müller

Quelle Hunsrück-Touristik GmbH

Schinderhannes-Soonwald Radweg



Nunkirche in Sargenroth

Autor Iris Müller

Quelle Hunsrück-Touristik GmbH



Schloss in Gemünden

Autor Hans-Werner Johann

Quelle Tourist-Information Kirchberg